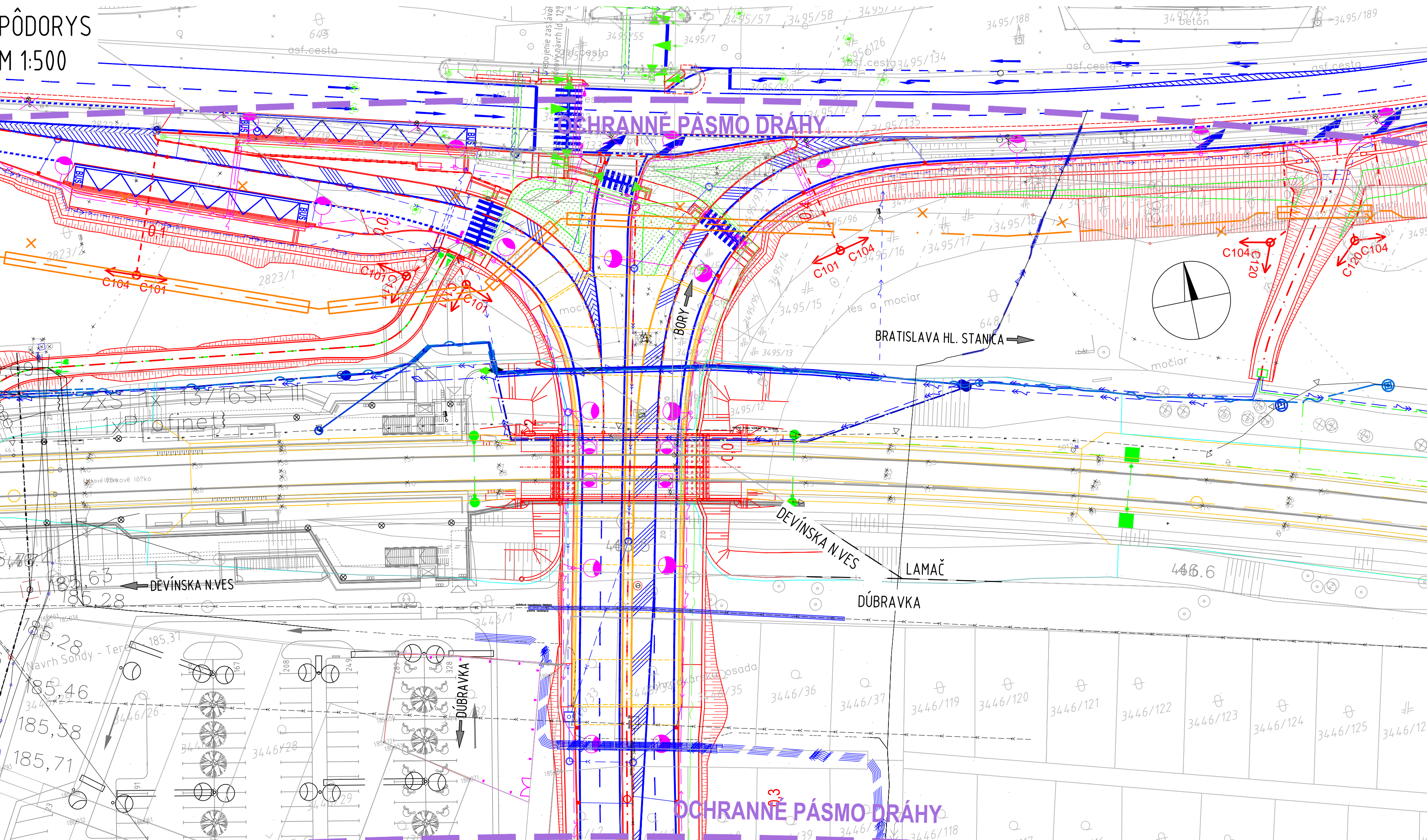


PÔDORYS
M 1:500


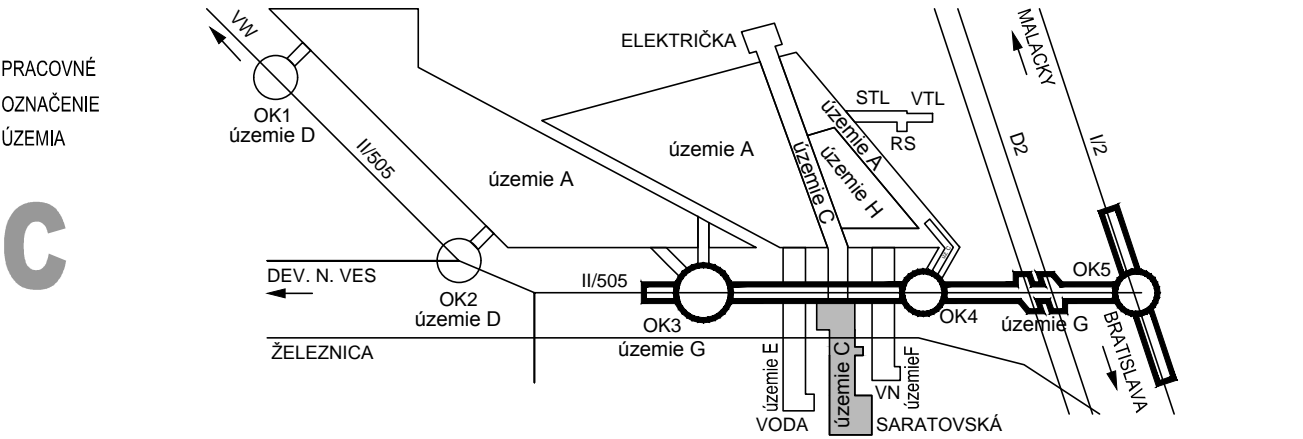








- C001 Príprava územia a demolácie
- C010 Vegetačné úpravy
- C101 Predĺženie Saratovskej ulice
- C101.1 Chodník pozdĺž predĺženia Saratovskej ulice
- C202 Tesniaca vaňa na predĺžení Saratovskej ul.
- C401 Úpravy železničného zvršku
- C451 Úprava trakčného vedenia v žkm 46,504
- C453 Zriadenie tvárnicevej trasy
- C454 Preložka 6 kV kábla ŽSR
- C455 Preložka diaľkového optického kábla ŽSR
- C456 Preložka diaľkového metalického kábla ŽSR
- C457 Prekládka transformovne ŽSR
- C458 Preložka reléového objektu ŽSR
- C459 Prípojka NN pre zabezpečovacie zariadenie ŽSR
- C501 Kanalizácia cesty predĺženia Saratovskej ul.
- C502 Kanalizácia tesniacej vane na predĺžení Saratovskej ul.
- C504 Úprava kanalizácie v križovatke Saratovská - II/505
- C623.2 SWAN - ochrana a prekládka optického kábla
- C652 Verejné osvetlenie predĺženia Saratovskej ul. - km 0,3 - KÚ
- C691 CDS križovatky Saratovská - II/505
- C701 Preložka VTL plynovodu DN
- C801 Provizórny žel. most na trati Bratislava hl.st. - Kúty v žkm 46,504 nad predĺžením Saratovskej

ZMENY DOKUMENTÁCIE				
Zmena	Index	Dátum	Meno - Podpis	Text zmeny



RIEŠENÁ ZÓNA **Nové dopravné prepojenie II/505 s MČ Dúbravka**



Manažér projektu:	Ing. Ján Kušnír				
Hlavný inžinier projektu:	Ing. Marek Šmelik				
Zodpovedný projektant objektu:	Ing. Gábor Szabó, PhD.				
Navrhol - vypracoval:	Ing. Gábor Szabó, PhD.				
Kontroloval:	Ing. Matúš Uhlík				
Miesto stavby:	Bratislava	Okres:	Bratislava IV	Trnavská cesta 27, 831 04 BRATISLAVA	
Investor - stavebník:	Ing. Slavomír Podmanický			Generálny riaditeľ:	
Stavba:	NOVÉ DOPRAVNÉ PREPOJENIE II/505 S MČ DÚBRAVKA			Zákazkové číslo:	1514
				Dátum:	01/2016
				Stupeň - účel:	DSP
				Počet A4:	4XA4(4/1)
				Mierka:	1:1000
				Časť:	Súprava:
				J.2	
Príloha:	2				
Názov prílohy:	Situácia				
Digitálny názov prílohy:	1514_DSP_C201_02_Situacia.dwg				